

HOTEL DE VILLE Montpellier → AUBE ROUGE

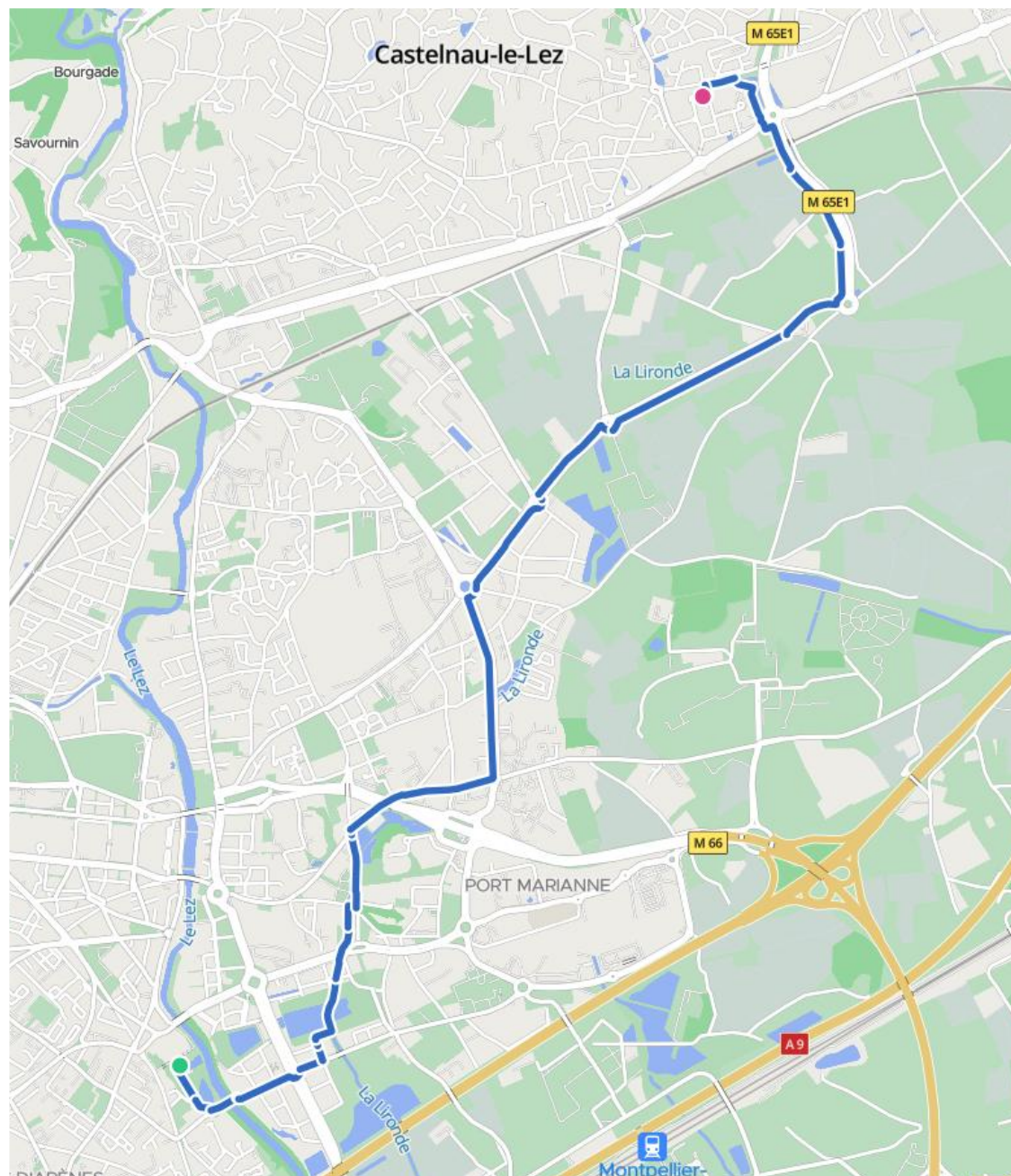
Durée	Distance	Dénivelé +	Voies cyclables
33 min	7,5 km	26 m	87 %

Dénivelé

26 m  11 m 



Détails et GPX sur
 geovelo



PLACE ALBERT 1er MONTPELL → MONTFERRIER / Lez

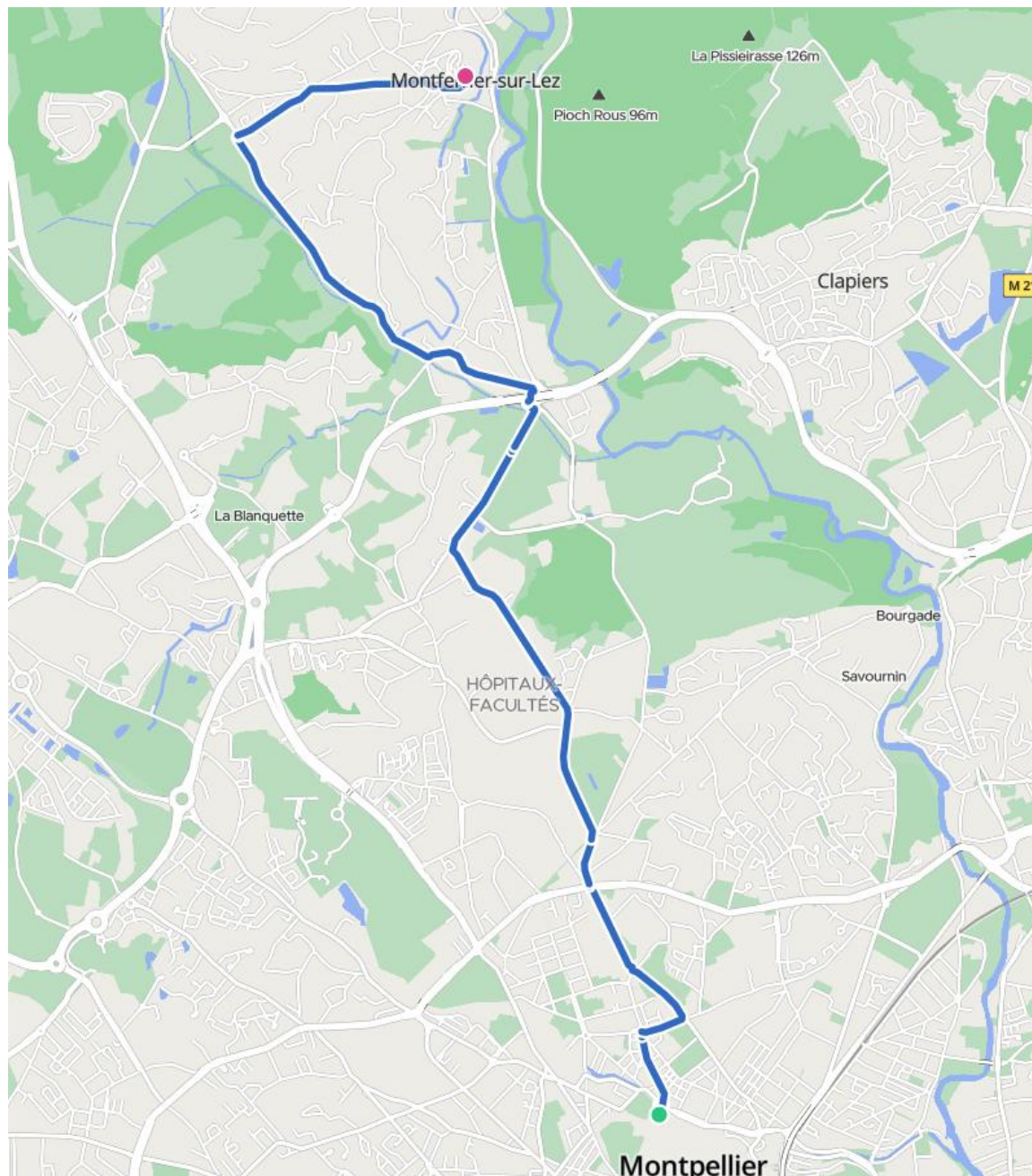
Durée	Distance	Dénivelé +	Voies cyclables
44 min	8,6 km	94 m	78 %

Dénivelé

94 m  27 m 



Détails et GPX sur



CORUM → ST JEAN DE VEDAS VIA FIGUEROLLES

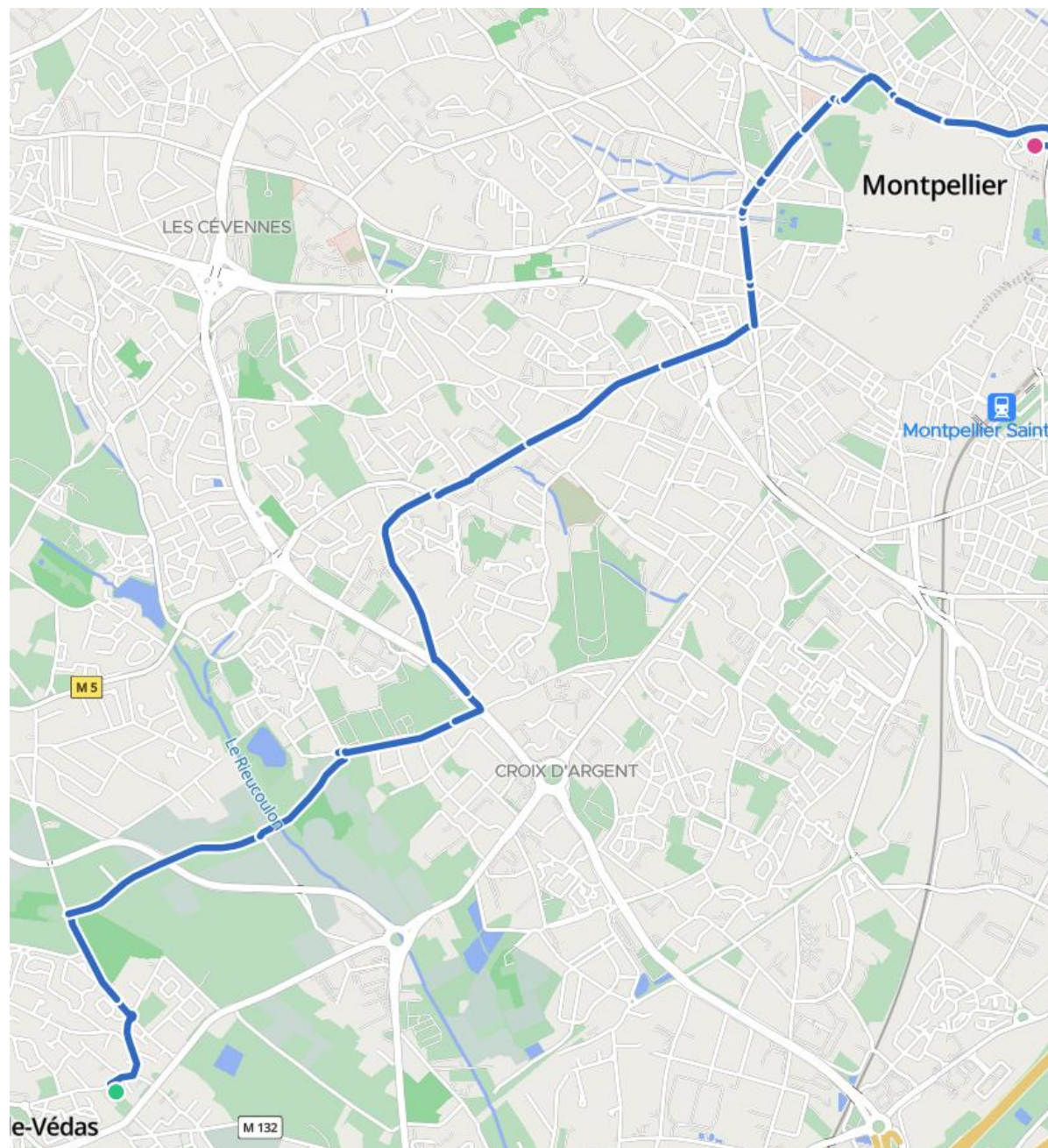
Durée	Distance	Dénivelé +	Voies cyclables
37 min	8,1 km	38 m	56 %

Dénivelé

38 m  67 m 



Détails et GPX sur

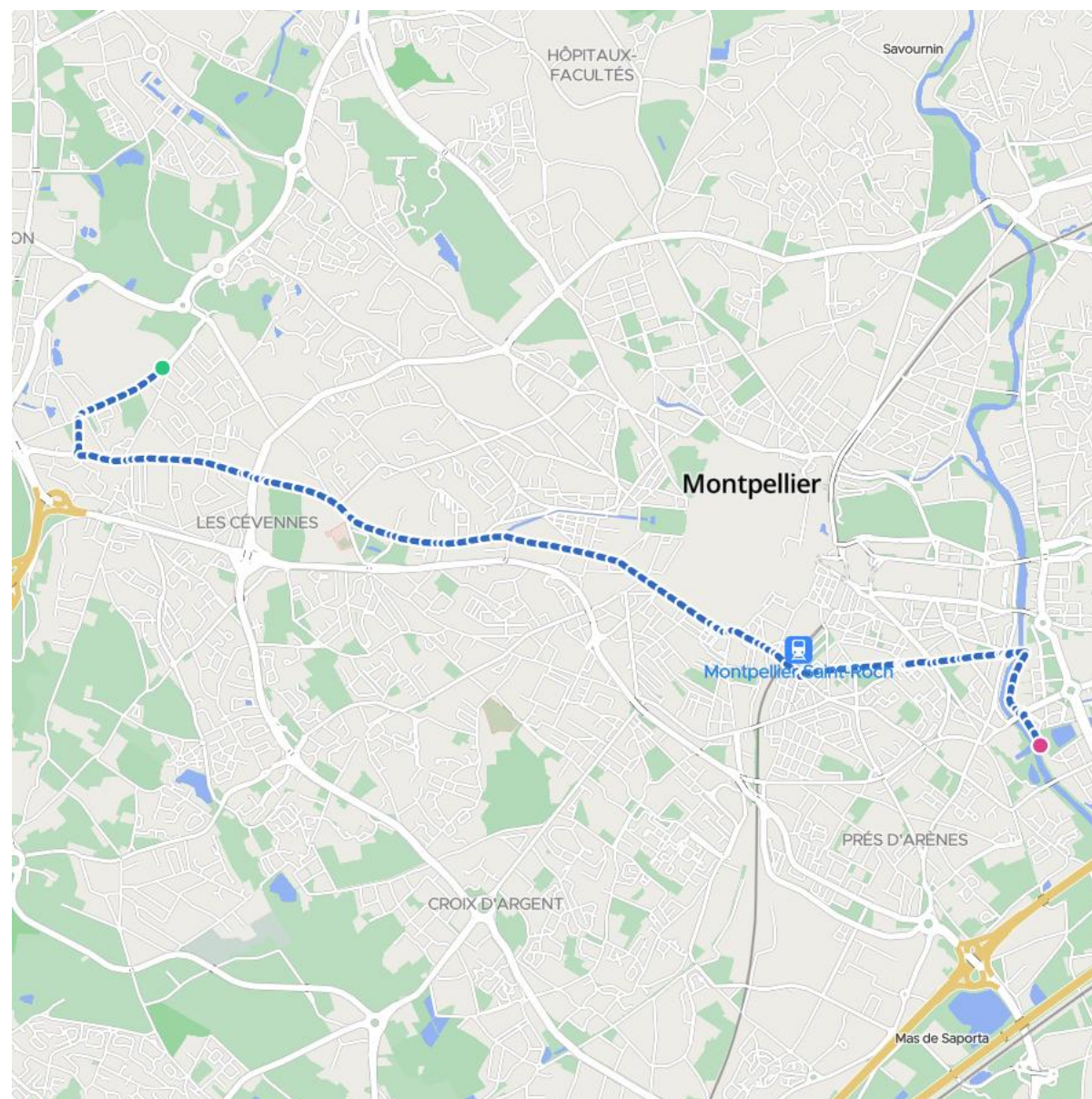


PILORY → PORT MARIANNE VIA ST ROCH

Durée	Distance	Dénivelé +	Voies cyclables
35 min	7,7 km	5 m	75 %

Dénivelé

5 m ↗ 12 m ↘



BOUCLE CORUM-CORUM VIA PORT-MARIANNE

Durée
46 min

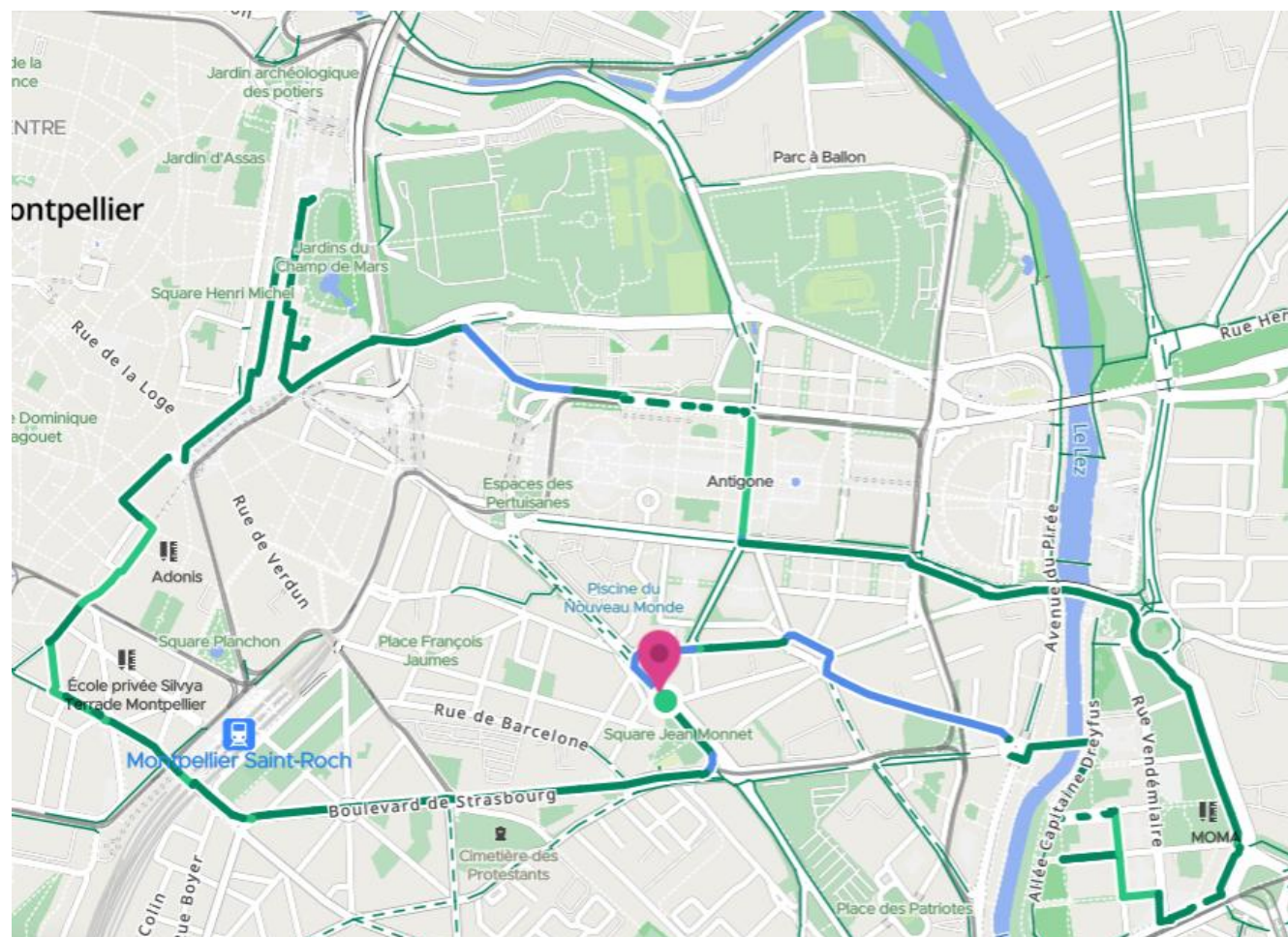
Distance
6,8 km

Dénivelé +
7 m

Voies cyclables
74 %

Dénivelé

7 m  17 m 



OSEZ LE VELO EN VILLE : INSCRIVEZ VOUS !

Ateliers de remise en selle

Oser le vélo en ville

INSCRIPTION OBLIGATOIRE

Ateliers "Osez ces trajets en ville"

Vous ne savez pas comment sortir de la ville avec votre vélo de manière efficace et sécurisée ? Nous proposons de vous accompagner sur des trajets validés pour vous. Inscrivez vous...

Des dates seront proposées dès lors que nous aurons recueilli suffisamment d'inscriptions.

* Indique une question obligatoire

Adresse e-mail *

Votre adresse e-mail

Veuillez cocher les trajets qui vous intéressent parmi ceux ci (durée approx : 2h30 * par atelier intégrant une partie théorique)

- ☐ De l'arrêt de Tram Pilory à Port Marianne en passant par la gare St Roch
- ☐ De l'Hôtel de ville de Montpellier à l'aube rouge à Castelnau le Lez
- ☐ Des Beaux Arts à St Clément de Rivière via les Facs
- ☐ Du Corum à St Jean de Védas via Figuerolles
- ☐ Boucle Corum-Corum via Port-Marianne, après une remise en selle sur l'Esplanade

